



**PREFEITURA MUNICIPAL DE SANTA RITA DO
ITUÊTO**
ESTADO DE MINAS GERAIS
CNPJ: 18.413.187/0001-10

ANEXO I - RELATÓRIO FOTOGRÁFICO

Conveniente: PREFEITURA MUNICIPAL DE SANTA RITA DO ITUETO

Objeto: CALÇAMENTO COM BLOQUETE SEXTAVADO RUAS DIVERSAS FASE 03

Etapas: [1] 1 - Antes da realização da obra/outros;
 2 - Durante a realização da obra/outros;
 3 - Após a realização da obra/outros.



1) Localização Rua José Caetano de Andrade

Coordenadas: 19°21'10.37"S/ 41°27'28.90"O

2) Data da fotografia: 06/11/2022

3) Observações:

06 de setembro de 2022
Data

Matheus Marcos Rodrigues Brandao
Engenheiro Civil
Crea:244.647/D




**PREFEITURA MUNICIPAL DE SANTA RITA DO
ITUÊTO**
ESTADO DE MINAS GERAIS
CNPJ: 18.413.187/0001-10

ANEXO I - RELATÓRIO FOTOGRÁFICO

Conveniente: PREFEITURA MUNICIPAL DE SANTA RITA DO ITUETO

Objeto: CALÇAMENTO COM BLOQUETE SEXTAVADO RUAS DIVERSAS FASE 03

Etapa: [1] 1 - Antes da realização da obra/outros;
 2 - Durante a realização da obra/outros;
 3 - Após a realização da obra/outros.



1) Localização RUA HILARINO GOMES

Coordenadas: 19°21'21.29"S/ 41°22'48.48"O

2) Data da fotografia: 06/11/2022

3) Observações:

06 de setembro de 2022
Data

Matheus Marcos Rodrigues Brandao
Engenheiro Civil
Crea:244.647/D




**PREFEITURA MUNICIPAL DE SANTA RITA DO
ITUÊTO**
ESTADO DE MINAS GERAIS
CNPJ: 18.413.187/0001-10

ANEXO I - RELATÓRIO FOTOGRÁFICO

Conveniente: PREFEITURA MUNICIPAL DE SANTA RITA DO ITUETO

Objeto: CALÇAMENTO COM BLOQUETE SEXTAVADO RUAS DIVERSAS FASE 03

Etapa: [1] 1 - Antes da realização da obra/outros;
 2 - Durante a realização da obra/outros;
 3 - Após a realização da obra/outros.



1) Localização RUA HILARINO GOMES

Coordenadas: 19°21'21.29"S/ 41°22'48.48"O

2) Data da fotografia: 06/11/2022

3) Observações:

06 de setembro de 2022
Data

Matheus Marcos Rodrigues Brandao
Engenheiro Civil
Crea:244.647/D



**PREFEITURA MUNICIPAL DE SANTA RITA DO
ITUÊTO**
ESTADO DE MINAS GERAIS
CNPJ: 18.413.187/0001-10

ANEXO I - RELATÓRIO FOTOGRÁFICO

Conveniente: PREFEITURA MUNICIPAL DE SANTA RITA DO ITUETO

Objeto: CALÇAMENTO COM BLOQUETE SEXTAVADO RUAS DIVERSAS FASE 03

Etapa: [1] 1 - Antes da realização da obra/outros;
 2 - Durante a realização da obra/outros;
 3 - Após a realização da obra/outros.



1) Localização RUA LUÍS CASSIM

Coordenadas: 19°20'55.17"S/ 41°27'35.55"O

2) Data da fotografia: 06/11/2022

3) Observações:

06 de setembro de 2022
Data

Matheus Marcos Rodrigues Brandao
Engenheiro Civil
Crea:244.647/D



**PREFEITURA MUNICIPAL DE SANTA RITA DO
ITUÊTO**
ESTADO DE MINAS GERAIS
CNPJ: 18.413.187/0001-10

ANEXO I - RELATÓRIO FOTOGRÁFICO

Conveniente: PREFEITURA MUNICIPAL DE SANTA RITA DO ITUETO

Objeto: CALÇAMENTO COM BLOQUETE SEXTAVADO RUAS DIVERSAS FASE 03

Etapas: [1] 1 - Antes da realização da obra/outros;
 2 - Durante a realização da obra/outros;
 3 - Após a realização da obra/outros.



1) Localização RUA LUÍS CASSIM

Coordenadas: 19°20'55.17"S/ 41°27'35.55"O

2) Data da fotografia: 06/11/2022

3) Observações:

06 de setembro de 2022
Data

Matheus Marcos Rodrigues Brandao
Engenheiro Civil
Crea:244.647/D



**PREFEITURA MUNICIPAL DE SANTA RITA DO
ITUÊTO
ESTADO DE MINAS GERAIS**
CNPJ: 18.413.187/0001-10

ANEXO I - RELATÓRIO FOTOGRÁFICO

Conveniente: PREFEITURA MUNICIPAL DE SANTA RITA DO ITUETO

Objeto: CALÇAMENTO COM BLOQUETE SEXTAVADO RUAS DIVERSAS FASE 03

Etapa: [1] 1 - Antes da realização da obra/outros;
 2 - Durante a realização da obra/outros;
 3 - Após a realização da obra/outros.



1) Localização RUA GERALDA INÊS

Coordenadas: 19°20'54.53"S/ 41°27'17.25"O

2) Data da fotografia: 06/11/2022

3) Observações:

06 de setembro de 2022
Data

Matheus Marcos Rodrigues Brandao
Engenheiro Civil
Crea:244.647/D



**PREFEITURA MUNICIPAL DE SANTA RITA DO
ITUÊTO**
ESTADO DE MINAS GERAIS
CNPJ: 18.413.187/0001-10

ANEXO I - RELATÓRIO FOTOGRÁFICO

Conveniente: PREFEITURA MUNICIPAL DE SANTA RITA DO ITUETO

Objeto: CALÇAMENTO COM BLOQUETE SEXTAVADO RUAS DIVERSAS FASE 03

Etapa: [1] 1 - Antes da realização da obra/outros;
 2 - Durante a realização da obra/outros;
 3 - Após a realização da obra/outros.



1) Localização RUA COLETA CAROLINA KAISER.

Coordenadas: 19°20'56.82"S/ 41°27'27.25"O

2) Data da fotografia: 06/11/2022

3) Observações:

06 de setembro de 2022
Data

Matheus Marcos Rodrigues Brandao
Engenheiro Civil
Crea:244.647/D



**PREFEITURA MUNICIPAL DE SANTA RITA DO
ITUÊTO**
ESTADO DE MINAS GERAIS
CNPJ: 18.413.187/0001-10

ANEXO I - RELATÓRIO FOTOGRÁFICO

Conveniente: PREFEITURA MUNICIPAL DE SANTA RITA DO ITUETO

Objeto: CALÇAMENTO COM BLOQUETE SEXTAVADO RUAS DIVERSAS FASE 03

Etapa: [1] 1 - Antes da realização da obra/outros;
 2 - Durante a realização da obra/outros;
 3 - Após a realização da obra/outros.



1) Localização RUA COLETA CAROLINA KAISER.

Coordenadas: 19°20'56.82"S/ 41°27'27.25"O

2) Data da fotografia: 06/11/2022

3) Observações:

06 de setembro de 2022
Data

Matheus Marcos Rodrigues Brandao
Engenheiro Civil
Crea:244.647/D



**PREFEITURA MUNICIPAL DE SANTA RITA DO
ITUÊTO**
ESTADO DE MINAS GERAIS
CNPJ: 18.413.187/0001-10

ANEXO I - RELATÓRIO FOTOGRÁFICO

Conveniente: PREFEITURA MUNICIPAL DE SANTA RITA DO ITUETO

Objeto: CALÇAMENTO COM BLOQUETE SEXTAVADO RUAS DIVERSAS FASE 03

Etapa: [1] 1 - Antes da realização da obra/outros;
 2 - Durante a realização da obra/outros;
 3 - Após a realização da obra/outros.



1) Localização RUA COLETA CAROLINA KAISER.

Coordenadas: 19°20'56.82"S/ 41°27'27.25"O

2) Data da fotografia: 06/11/2022

3) Observações:

06 de setembro de 2022
Data

Matheus Marcos Rodrigues Brandao
Engenheiro Civil
Crea:244.647/D



**PREFEITURA MUNICIPAL DE SANTA RITA DO
ITUÊTO**
ESTADO DE MINAS GERAIS
CNPJ: 18.413.187/0001-10

ANEXO I - RELATÓRIO FOTOGRÁFICO

Conveniente: PREFEITURA MUNICIPAL DE SANTA RITA DO ITUETO

Objeto: CALÇAMENTO COM BLOQUETE SEXTAVADO RUAS DIVERSAS FASE 03

Etapa: [1] 1 - Antes da realização da obra/outros;
 2 - Durante a realização da obra/outros;
 3 - Após a realização da obra/outros.



1) Localização RUA ETELVINA DA SILVA.

Coordenadas: 19°20'57.68"S/ 41°27'28.10"O

2) Data da fotografia: 06/11/2022

3) Observações:

06 de setembro de 2022
Data

Matheus Marcos Rodrigues Brandao
Engenheiro Civil
Crea:244.647/D

ANEXO I - RELATÓRIO FOTOGRÁFICO

Avenida Antônio Berçan - n.º 59 - Centro - CEP: 35.225-000
Santa Rita do Ituêto - Minas Gerais



**PREFEITURA MUNICIPAL DE SANTA RITA DO
ITUÊTO**
ESTADO DE MINAS GERAIS
CNPJ: 18.413.187/0001-10

Conveniente: PREFEITURA MUNICIPAL DE SANTA RITA DO ITUETO

Objeto: CALÇAMENTO COM BLOQUETE SEXTAVADO RUAS DIVERSAS FASE 03

Etapa: [1] 1 - Antes da realização da obra/outros;
 2 - Durante a realização da obra/outros;
 3 - Após a realização da obra/outros.



1) Localização RUA JOÃO LUIZ REIS.

Coordenadas: 19°20'56.79"S/ 41°27'26.12"O

2) Data da fotografia: 06/11/2022

3) Observações:

06 de setembro de 2022
Data

Matheus Marcos Rodrigues Brandao
Engenheiro Civil
Crea:244.647/D



**PREFEITURA MUNICIPAL DE SANTA RITA DO
ITUÊTO**
ESTADO DE MINAS GERAIS
CNPJ: 18.413.187/0001-10

ANEXO I - RELATÓRIO FOTOGRÁFICO

Conveniente: PREFEITURA MUNICIPAL DE SANTA RITA DO ITUETO

Objeto: CALÇAMENTO COM BLOQUETE SEXTAVADO RUAS DIVERSAS FASE 03

Etapa: [1] 1 - Antes da realização da obra/outros;
 2 - Durante a realização da obra/outros;
 3 - Após a realização da obra/outros.



1) Localização RUA JOÃO LUIZ REIS.

Coordenadas: 19°20'56.79"S/ 41°27'26.12"O

2) Data da fotografia: 06/11/2022

3) Observações:

06 de setembro de 2022
Data

Matheus Marcos Rodrigues Brandao
Engenheiro Civil
Crea:244.647/D



**PREFEITURA MUNICIPAL DE SANTA RITA DO
ITUÊTO**
ESTADO DE MINAS GERAIS
CNPJ: 18.413.187/0001-10

ANEXO I - RELATÓRIO FOTOGRÁFICO

Conveniente: PREFEITURA MUNICIPAL DE SANTA RITA DO ITUETO

Objeto: CALÇAMENTO COM BLOQUETE SEXTAVADO RUAS DIVERSAS FASE 03

Etapa: [1] 1 - Antes da realização da obra/outros;
 2 - Durante a realização da obra/outros;
 3 - Após a realização da obra/outros.



1) Localização RUA TRAVESSA JOÃO GERALDO DE OLIVEIRA.

Coordenadas: 19°21'32.73"S/ 41°27'46.77"O

2) Data da fotografia: 06/11/2022

3) Observações:

06 de setembro de 2022
Data

Matheus Marcos Rodrigues Brandao
Engenheiro Civil
Crea:244.647/D

Avenida Antônio Berçan - n.º 59 - Centro - CEP: 35.225-000
Santa Rita do Ituêto - Minas Gerais



**PREFEITURA MUNICIPAL DE SANTA RITA DO
ITUÊTO**
ESTADO DE MINAS GERAIS
CNPJ: 18.413.187/0001-10

ANEXO I - RELATÓRIO FOTOGRÁFICO

Conveniente: PREFEITURA MUNICIPAL DE SANTA RITA DO ITUETO

Objeto: CALÇAMENTO COM BLOQUETE SEXTAVADO RUAS DIVERSAS FASE 03

Etapa: [1] 1 - Antes da realização da obra/outros;
 2 - Durante a realização da obra/outros;
 3 - Após a realização da obra/outros.



1) Localização RUA JOAQUIM CAETANO DE ANDRADE.

Coordenadas: 19°20'59.76"S/ 41°27'24.90"O

2) Data da fotografia: 06/11/2022

3) Observações:

06 de setembro de 2022
Data

Matheus Marcos Rodrigues Brandao
Engenheiro Civil
Crea:244.647/D

Avenida Antônio Berçan - n.º 59 - Centro - CEP: 35.225-000
Santa Rita do Ituêto - Minas Gerais



**PREFEITURA MUNICIPAL DE SANTA RITA DO
ITUÊTO**
ESTADO DE MINAS GERAIS
CNPJ: 18.413.187/0001-10

ANEXO I - RELATÓRIO FOTOGRÁFICO

Conveniente: PREFEITURA MUNICIPAL DE SANTA RITA DO ITUETO

Objeto: CALÇAMENTO COM BLOQUETE SEXTAVADO RUAS DIVERSAS FASE 03

Etapa: [1] 1 - Antes da realização da obra/outros;
 2 - Durante a realização da obra/outros;
 3 - Após a realização da obra/outros.



1) Localização RUA OLIVEIRO DE SOUZA REIS.

Coordenadas: 19°21'0.97"S/ 41°27'29.99"O

2) Data da fotografia: 06/11/2022

3) Observações:

06 de setembro de 2022
Data

Matheus Marcos Rodrigues Brandao
Engenheiro Civil
Crea:244.647/D

Avenida Antônio Berçan - n.º 59 - Centro - CEP: 35.225-000
Santa Rita do Ituêto - Minas Gerais



**PREFEITURA MUNICIPAL DE SANTA RITA DO
ITUÊTO**
ESTADO DE MINAS GERAIS
CNPJ: 18.413.187/0001-10

ANEXO I - RELATÓRIO FOTOGRÁFICO

Conveniente: PREFEITURA MUNICIPAL DE SANTA RITA DO ITUETO

Objeto: CALÇAMENTO COM BLOQUETE SEXTAVADO RUAS DIVERSAS FASE 03

Etapa: [1] 1 - Antes da realização da obra/outros;
 2 - Durante a realização da obra/outros;
 3 - Após a realização da obra/outros.



1) Localização Rua Travessa Jose Caetano.

Coordenadas: 19°21'27.75"S/ 41°27'37.02"O

2) Data da fotografia: 06/11/2022

3) Observações:

06 de setembro de 2022
Data

Matheus Marcos Rodrigues Brandao
Engenheiro Civil
Crea:244.647/D



**PREFEITURA MUNICIPAL DE SANTA RITA DO
ITUÊTO**
ESTADO DE MINAS GERAIS
CNPJ: 18.413.187/0001-10

ANEXO I - RELATÓRIO FOTOGRÁFICO

Conveniente: PREFEITURA MUNICIPAL DE SANTA RITA DO ITUETO

Objeto: CALÇAMENTO COM BLOQUETE SEXTAVADO RUAS DIVERSAS FASE 03

Etapa: [1]

- 1 - Antes da realização da obra/outros;
- 2 - Durante a realização da obra/outros;
- 3 - Após a realização da obra/outros.



1) Localização Rua Milton Ombro sio clementino.

Coordenadas: 19°21'35.94"S/ 41°27'48.36"O

2) Data da fotografia: 06/11/2022


3) Observações:

06 de setembro de 2022
Data

Matheus Marcos Rodrigues Brandao
Engenheiro Civil
Crea:244.647/D



**PREFEITURA MUNICIPAL DE SANTA RITA DO
ITUÊTO**
ESTADO DE MINAS GERAIS
CNPJ: 18.413.187/0001-10

ANEXO I - RELATÓRIO FOTOGRÁFICO	
Conveniente: PREFEITURA MUNICIPAL DE SANTA RITA DO ITUETO	
Objeto: CALÇAMENTO COM BLOQUETE SEXTAVADO RUAS DIVERSAS FASE 03	
Etapa: [1]	1 - Antes da realização da obra/outros; 2 - Durante a realização da obra/outros; 3 - Após a realização da obra/outros.
	
1) Localização Rua Milton Ombrosio clementino. Coordenadas: 19°21'35.94"S/ 41°27'48.36"O	
2) Data da fotografia: 06/11/2022	
3) Observações:	
<u>06 de setembro de 2022</u> Data	_____ Matheus Marcos Rodrigues Brandao Engenheiro Civil Crea:244.647/D



**PREFEITURA MUNICIPAL DE SANTA RITA DO
ITUÊTO**
ESTADO DE MINAS GERAIS
CNPJ: 18.413.187/0001-10

ANEXO I - RELATÓRIO FOTOGRÁFICO

Conveniente: PREFEITURA MUNICIPAL DE SANTA RITA DO ITUETO

Objeto: CALÇAMENTO COM BLOQUETE SEXTAVADO RUAS DIVERSAS FASE 03

Etapa: [1] 1 - Antes da realização da obra/outros;
 2 - Durante a realização da obra/outros;
 3 - Após a realização da obra/outros.



1) Localização Rua José Francisco.

Coordenadas: 19°20'56.88"S/ 41°27'22.47"O

2) Data da fotografia: 06/11/2022

3) Observações:

06 de setembro de 2022
Data

Matheus Marcos Rodrigues Brandao
Engenheiro Civil
Crea:244.647/D